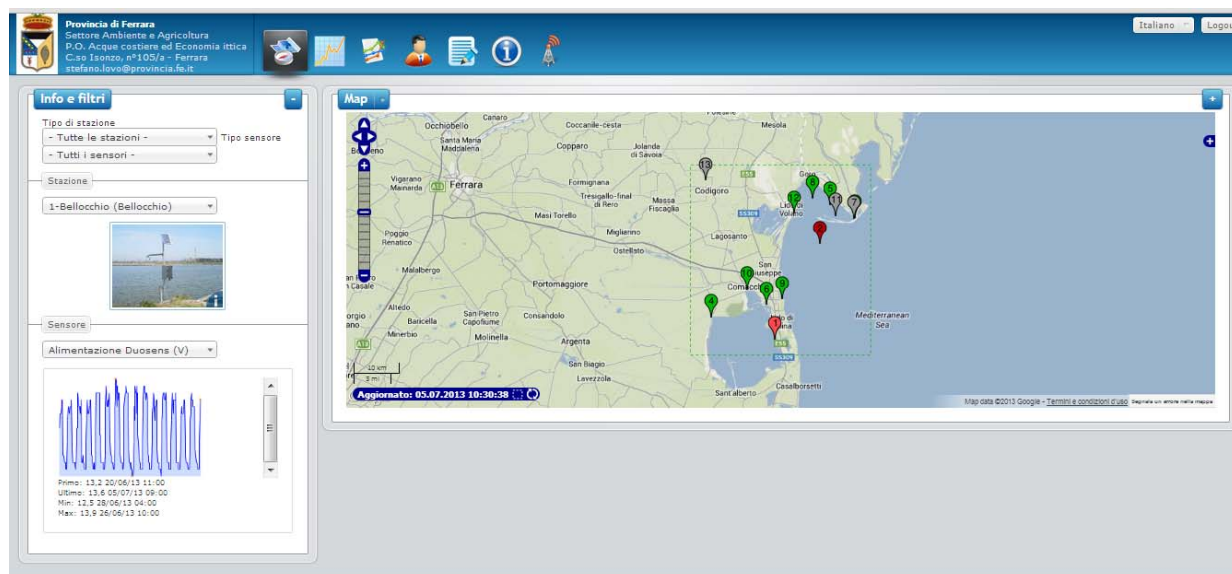


Piattaforma software "H3Online / H3O-Cube"



Software "H3O-Cube" – Licenza d'uso

Il pacchetto software H3O-Cube permette di accedere alle informazioni inviate dalle stazioni remote mediante collegamento ad Internet. In particolare consente di eseguire le funzioni indicate di seguito:

- Accesso mediante autenticazione e password
- Visualizzazione su pagina Web dell'elenco delle stazioni di monitoraggio dotate di acquirente dati OTT. La visualizzazione sarà effettuata sia sotto forma di elenco, con l'indicazione del nome della stazione, sia su mappa cartografica digitale con l'indicazione della posizione relativa a ciascuna stazione.
- Anagrafica Stazione. Per ogni stazione di misura viene data una descrizione dettagliata comprendente le seguenti informazioni: *nome*, *posizione in coordinate GPS*, *foto*, *tipologia delle misure effettuate*, *visualizzazione numerica dei valori più recenti trasmessi dalla stazione*.
- Visualizzazione sia Grafica che Numerica dei dati relativi ad ogni sensore di ogni stazione. Sono selezionabili periodi fissi (e.g. 7gg, 1 mese, 6 mesi,...) oppure periodi arbitrari.
- Visualizzazione grafica su mappa dei dati relativi agli ultimi 100 valori registrati
- Download dei dati in formato *.xls
- Personalizzazione della pagina di accesso con l'inserimento del Logo e dei riferimenti del gestore della rete

Software “H3O-Cube” – Servizio annuale di manutenzione

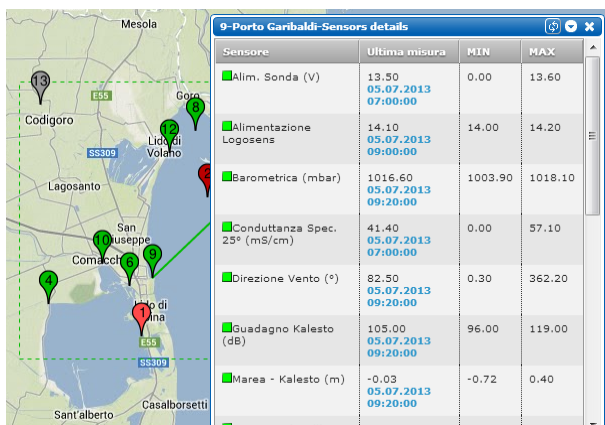
Corr-Tek Idrometria Srl effettuerà la manutenzione in teleassistenza sul server dove verrà installato il software H3O-Cube.

In particolare sono previsti i seguenti servizi:

- servizio annuale di hosting per garantire la pubblicazione del Web
- supporti di memoria di massa dedicati ai dati trasmessi dalle stazioni remote che vengono pubblicati
- inserimento di nuove stazioni di monitoraggio nell’elenco delle stazioni facenti parte della rete
- la manutenzione ordinaria del sito

Il servizio **non comprende**:

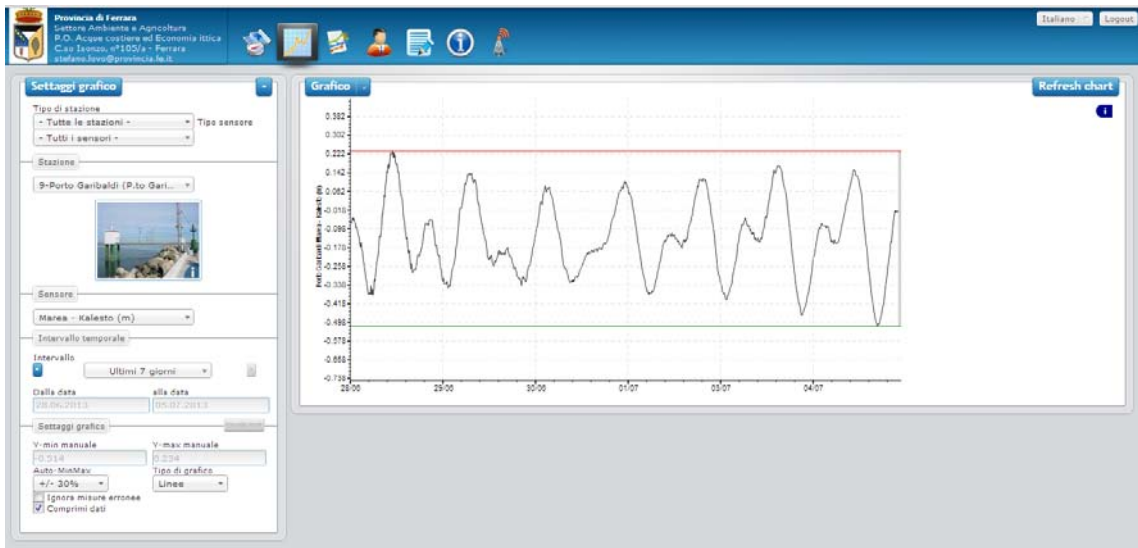
- i costi relativi alla teletrasmissione dati dalle stazioni remote al Server, come SIM Card ed abbonamenti telefonici (eventualmente da quotarsi su richiesta)
- la riprogettazione grafica della pagina Web (eventualmente da quotarsi su richiesta)
- inserimento di nuove funzionalità su specifiche esigenze del Cliente (eventualmente da quotarsi su richiesta)



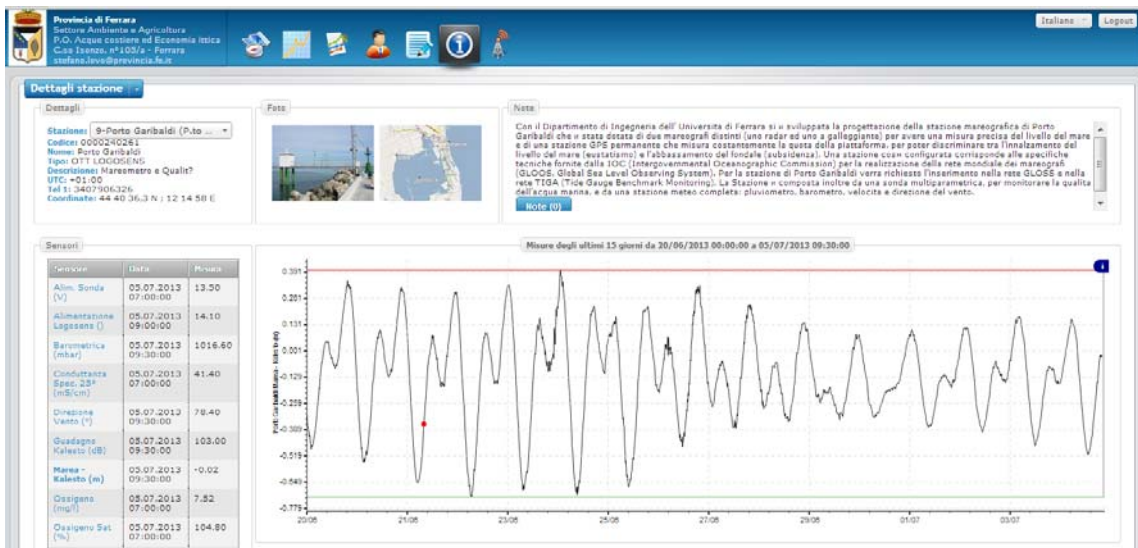
Esempio di visualizzazione dettaglio sensori stazione



Esempio visualizzazione tabellare



Esempio di visualizzazione grafico



Esempio visualizzazione dettagli della stazione